



Obec Hudlice
Jungmannova 355, 267 03 Hudlice

OZNÁMENÍ ZÁMĚRU

Podle ustanovení § 39 odst. 1 zákona č. 128/2000 Sb., o obcích (obecní zřízení), ve znění pozdějších předpisů, oznamuje Obec Hudlice následující záměr:



prodat

pozemek p.č. 741/143 o výměře cca 71 m² (přesná výměra bude stanovena geometrickým plánem) zapsaný v katastru nemovitostí vedeném Katastrálním úřadem pro Středočeský kraj, Katastrální pracoviště Beroun pro obec a k.ú. Hudlice na LV 10001.

Zdůvodnění záměru:

Jedná se o pozemek, který je dlouhodobě zaplocen.

Pavel Hubený
starosta obce Hudlice



Vyvěšeno: 30.11.2020
Sejmuto :



Obec Hudlice
Jungmannova 355, 267 03 Hudlice

OZNÁMENÍ ZÁMĚRU

Podle ustanovení § 39 odst. 1 zákona č. 128/2000 Sb., o obcích (obecní zřízení), ve znění pozdějších předpisů, oznamuje Obec Hudlice následující záměr:


prodat

část pozemku p.č. 2236/11 o výměře cca 20 m² a 2414/1 o výměře cca 20 m² (přesná výměra bude stanovena geometrickým plánem) zapsaném v katastru nemovitostí vedeném Katastrálním úřadem pro Středočeský kraj, Katastrální pracoviště Beroun pro obec a k.ú. Hudlice na LV 10001.

Zdůvodnění záměru:

Jedná se o pozemky které jsou dlouhodobě připloceny a žadatelem užívány.

Pavel Hubený
starosta obce Hudlice



Vyvěšeno: 30.11.2020



Obec Hudlice
Jungmannova 355, 267 03 Hudlice

OZNÁMENÍ ZÁMĚRU

Podle ustanovení § 39 odst. 1 zákona č. 128/2000 Sb., o obcích (obecní zřízení), ve znění pozdějších předpisů, oznamuje Obec Hudlice následující záměr:

prodat
pozemek p.č. 2365 o výměře cca 365 m² (přesná výměra bude stanovena geometrickým plánem) zapsaný v katastru nemovitostí vedeném Katastrálním úřadem pro Středočeský kraj, Katastrální pracoviště Beroun pro obec a k.ú. Hudlice na LV 10001.

Zdůvodnění záměru:

Jedná se o pozemek, který je dlouhodobě připlocen a žadatelem používán.

Pavel Hubený
starosta obce Hudlice



Vyvěšeno: 30.11.2020
Sejmuto :



Obec Hudlice
Jungmannova 355, 267 03 Hudlice

OZNÁMENÍ ZÁMĚRU

Podle ustanovení § 39 odst. 1 zákona č. 128/2000 Sb., o obcích (obecní zřízení), ve znění pozdějších předpisů, oznamuje Obec Hudlice následující záměr:

prodat

část pozemku p.č. 2361/15 o výměře cca 65 m² (přesná výměra bude stanovena geometrickým plánem) zapsaném v katastru nemovitostí vedeném Katastrálním úřadem pro Středočeský kraj, Katastrální pracoviště Beroun pro obec a k.ú. Hudlice na LV 10001.

Zdůvodnění záměru:

Jedná se o zajištění přístupu pro zásobování objektu č. p. 183, stojící na pozemku p.č. 452/1.

Pavel Hubený
starosta obce Hudlice



Vyvěšeno: 30.11.2020



Obec Hudlice
Jungmannova 355, 267 03 Hudlice

OZNÁMENÍ ZÁMĚRU

Podle ustanovení § 39 odst. 1 zákona č. 128/2000 Sb., o obcích (obecní zřízení), ve znění pozdějších předpisů, oznamuje Obec Hudlice následující záměr:

prodat

pozemek p.č. 2432 o výměře cca 97 m² (přesná výměra bude stanovena geometrickým plánem) zapsaný v katastru nemovitostí vedeném Katastrálním úřadem pro Středočeský kraj, Katastrální pracoviště Beroun pro obec a k.ú. Hudlice na LV 10001.

Zdůvodnění záměru:

Jedná se o pozemek, který je trvale oplocen a dlouhodobě užíván.

Pavel Hubený
starosta obce Hudlice



Vyvěšeno: 30.11.2020
Sejmuto :